


Akademia Wychowania Fizycznego i Sportu w Gdańsku

Katedra Sportu Powszechnego

Zakład Sportów Wodnych



# Żeglarsstwo

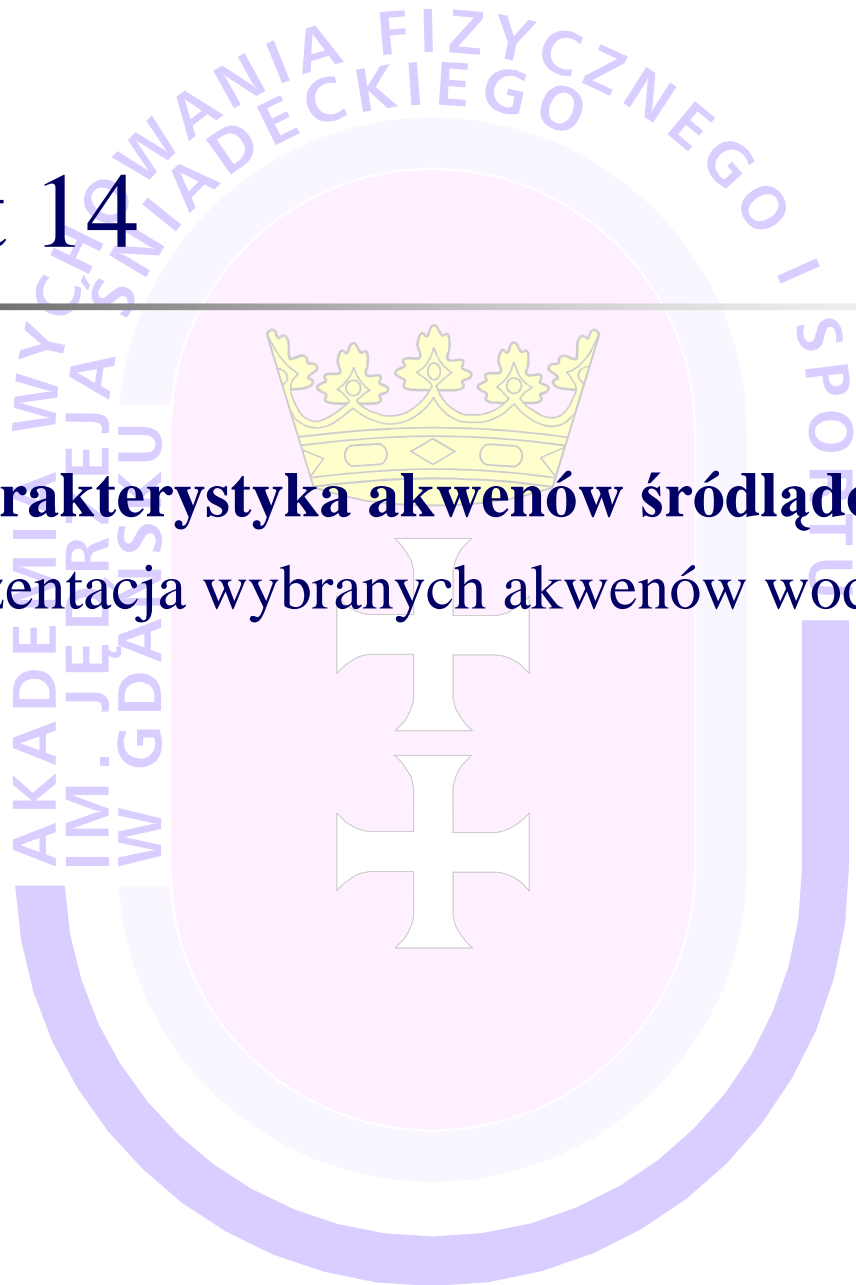
Osoby prowadzące przedmiot:

1. dr Zbigniew Czubek, [zczubek@awf.gda.pl](mailto:zczubek@awf.gda.pl)
2. dr Krzysztof Zawalski,
3. mgr Arkadiusz Sadowski,
4. mgr Edward Heczko,
5. mgr Tomasz Dudziak,

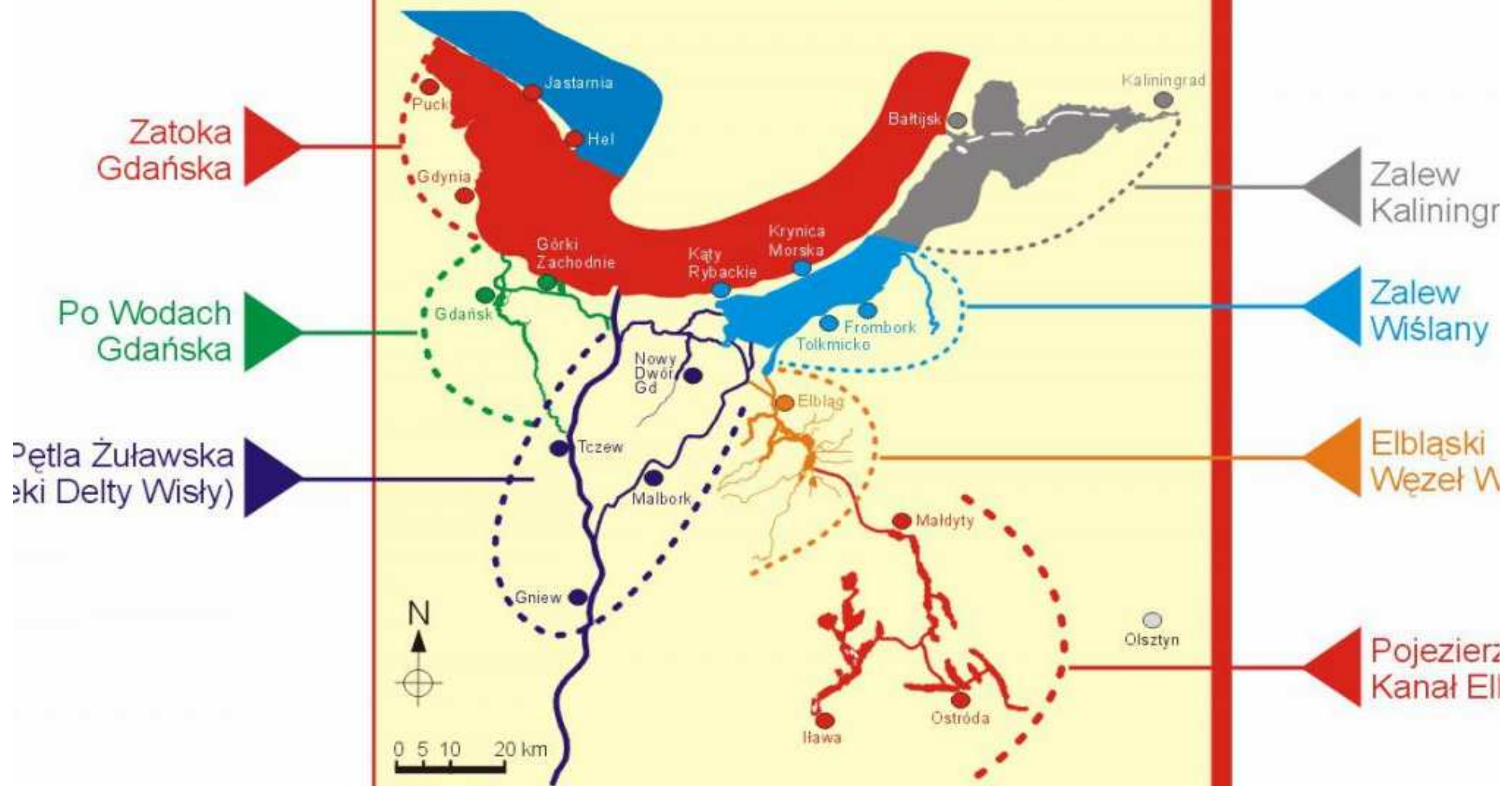


# Temat 14

**Charakterystyka akwenów śródlądowych**  
Prezentacja wybranych akwenów wodnych.



# POMORSKI SZLAK ŻEGLARSKI PODZIAŁ NA UMOWNE REGIONY



# Akwen żeglarski wokół Górek Zachodnich



## Akwen żeglarski wokół Górek Zachodnich

Narodowe Centrum Żeglarstwa AWFIS w Gdańsku Górkach Zachodnich znajduje się u ujścia Wisły Śmiałej do Zatoki Gdańskiej. Jest to świetne miejsce do organizacji morskich wypraw żeglarskich oraz rejsów śródlądowych. W obrębie akwenu Górek Zachodnich, a dokładnie na rzece Martwa Wisła przebiega linia rozgraniczająca pomiędzy wodami śródlądowymi, a morskimi wodami wewnętrznymi. Wody śródlądowe zaczynają się od linii łączącej południowy kraniec przystani rybackiej w miejscowości Gdańsk Górki Wschodnie z południowym krańcem przystani rybackiej w miejscowości Płonia Wielka (ujście kanału Wiślinka) i przebiegają w kierunku mostu pontonowego w miejscowości Sobieszewo, Przegalina i rzeki Wisły. Morskie wody wewnętrzne znajdują się w kierunku Zatoki Gdańskiej (Wisła Śmiała) oraz miasta i portu Gdańsk (Martwa Wisła).



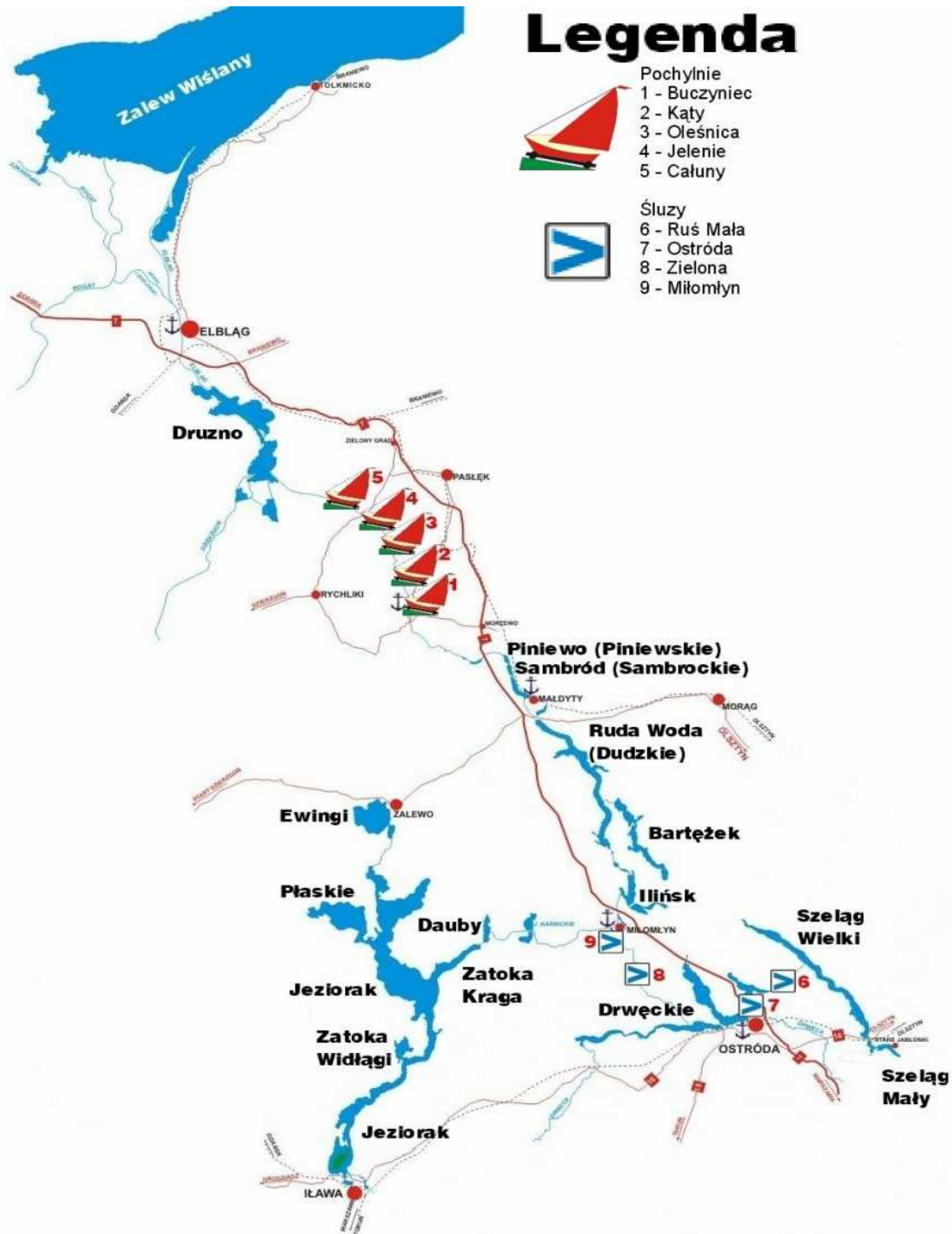
# Po wodach Gdańska - szlaki wodne



**LEGENDA MAPY**


ważniejsze porty, przystanie, na brzeża jachtowe istniejące	0 1 3 km
porty, przystanie, na brzeża jachtowe czynne od 2012 r.	mosty zwodzone lub pontonowe istniejące
ważniejsze mosty stałe	mosty zwodzone lub pontonowe od 2012 r.





WIEGO I SPORTU

Kanał Elbląski i Pojezierze Iławskie - schemat



Koniec